

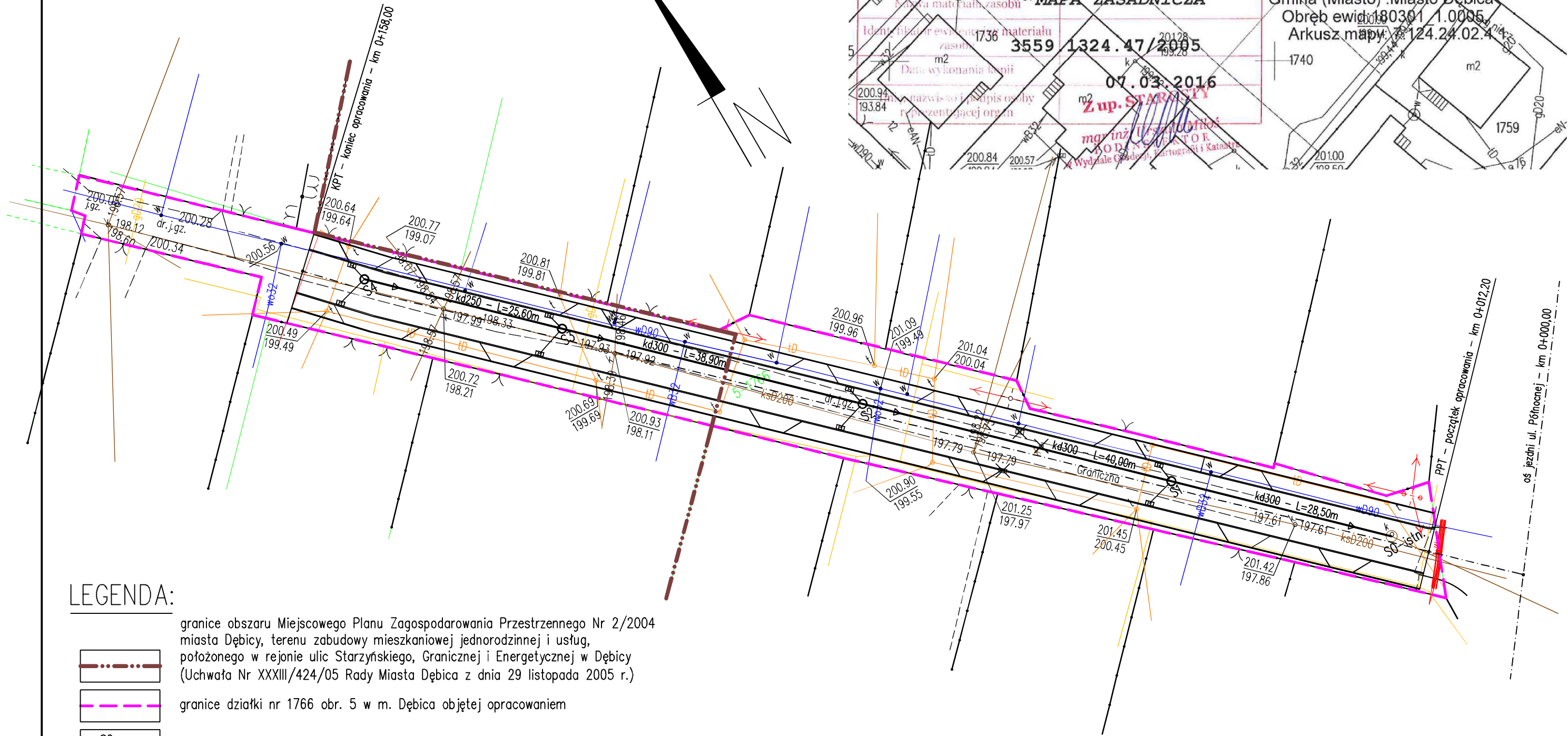
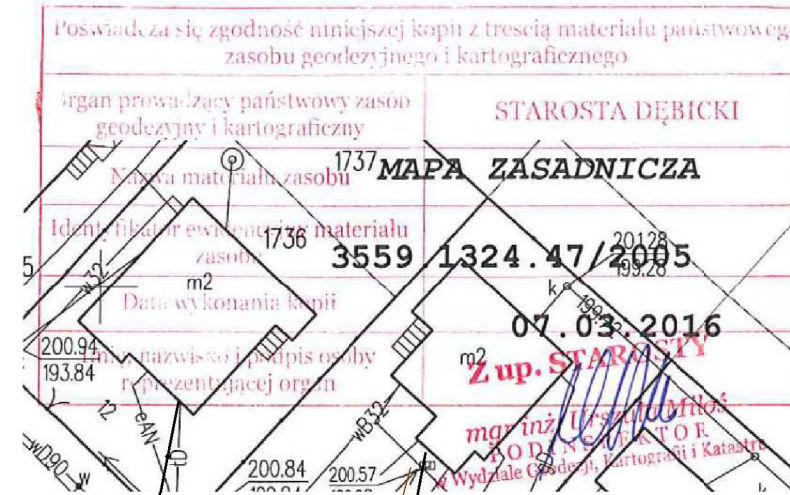
SIEĆ KANALIZACJI DESZCZOWEJ

skala 1:500



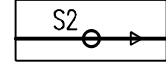

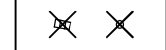
GK.6642.1...507...2016.

Kopia Mapy Zasadniczej
Skala 1:500
Woj. podkarpackie,
powiat dębicki

Gmina (Miasto) : Miasto Dębica
Obręb ewid. 180301.1.0005
Arkusz mapy: 124.24.02.4



LEGENDA:

-  granice obszaru Miejscowego Planu Zagospodarowania Przestrzennego Nr 2/2004 miasta Dębicy, terenu zabudowy mieszkaniowej jednorodzinnej i usług, położonego w rejonie ulic Starzyńskiego, Granicznej i Energetycznej w Dębicy (Uchwała Nr XXXIII/424/05 Rady Miasta Dębica z dnia 29 listopada 2005 r.)
-  granice działki nr 1766 obr. 5 w m. Dębica objętej opracowaniem
-  projektowana kanalizacja deszczowa – studnie rewizyjne fi 1000 mm (4 szt.)
-  proj. studzienki wodościekowe fi 500 mm (8 szt.) z przykanalikiem fi 160 mm
-  studzienki wodościekowe (2 szt.) i studnia (1 szt.) do demontażu

Zastrzega się wszelkie prawa wynikające z Ustawy o prawie autorskim.
Rysunek niniejszy nie może być w całości lub w części przerysowany, uzupełniany lub odstępiony komukolwiek, bez pisemnej zgody firmy KR Studio.

KR STUDIO PRACOWNIA ARCHYTEKTONICZNA		RAFAŁ OWCZAREK 39 - 200 DĘBICA UL. LIGĘZÓW 44 TEL. 603799201	
Temat:	PRZEBUDOWA UL. GRANICZNEJ W DĘBICY odc. od km 0+012,20 do km 0+158,00		
Inwestor:	GMINA MIASTA DĘBICA UL. RATUSZOWA 2, 39-200 DĘBICA		
Lokalizacja:	działka nr ewid. gruntu 1766 obręb 5 w Dębicy	Skala:	1:500
Przedmiot rysunku:	SIEĆ KANALIZACJI DESZCZOWEJ		Data opracowania:
Projektował:	mgr inż. arch. Rafał Owczarek, upr. proj. nr A-01/02		04.2016
Projektował:			Nr rysunku:
Projektował:			Z-01A